
















































Start der Tour ist am unteren Ende!

km	Abzw.	Straße, Ort
46,9		<b>Sportanlage am Freizeitpark</b>
46,8	 ► 2.	Münstereifeler Str. Ri. Monte Mare
46,4	 ►	Umgehungsstr. um Rhb. (L493)
41,8	 ►	Monikastr., Schornbusch, Ri. Rhb.
41,2	 ◀	WW Ri. Monikastr.
40,3	 ► 1.	Taubenstraße ( <b>Vereinig.1 mit 2&amp;3</b> )
39,9	 ►	Mönchstr. in Flamersheim
39,5	 ◀	Horchheimer-, Chr. Schäfer-Str.
	▲	Große Höhle in Flamersheim
	▲	Irmelsgasse Ri. Flamersheim
	▲	Schweinheim
36,0	 ►	Schweizer Str., Ri. Schweinheim
	▲	Queckenberg, Ri. Flamersheim
	▲	Sürst-Hardt
	▲  ◀	Ri. Sürst-Hardt, Queckenberg (L210)
29,9	 ◀	Ri. Berscheidt, Kurtenberg, (K56)
	▲	Todenfelder Str. in Todenfeld
29,0	 ◀	Ri. Todenfeld (L492)
28,1	3,2  ◀ ► 1	Ri. Todenfeld ( <b>Trng. Tour 1 von 2&amp;3</b> )
27,2	 ◀	WW Ri. Berg
26,3	 	<b>1. Kontroll- &amp; Verpflegungsstelle</b>
26,3	 ►	Ri. Todenfeld (L492)
	▲	Dorfstr. in Hilberath
	▲	Hilberatherstr. Ri Hilberath (L261)
21,3	 ◀	Burgstraße in Altendorf
20,9	 ►	Ri. Altendorf (L471)
20,2	▲  ◀	A61 überqueren
19,3	 ◀	WW Ri. Altendorf
18,4	 ►	Ri. Meckenheim (L163)
	▲	Ri. Gelsdorf (K36)
	▲	Ackerstr. in Eckendorf
14,2	 ►	Eifelstr. Ri. Eckendorf (K64/K36)
	▲	Töpferstr. in Adendorf
12,3	 ►	Giermaarstr. Ri. Adendorf (L123)
11,3	 ► 2.	Adendorfer-, Carl-Goerdeler Straße
		Obertorkreisel
11,2	 ►	Klosterstraße
	▲	Drosselweg
11,1	▲  ◀	Josef-Kreuser-Str. überqueren
	▲	Drosselweg
9,8	 ►	WW Ri. Meckenheim
9,7	 ◀	WW Ri. Meckenheim
8,8	▲  ◀	A61 unterqueren
8,2	 ◀	WW Ri. Meckenheim
	▲	WW Ri. Meckenheim
7,9	▲  ◀	L471 überqueren
7,8	 ◀	An den Birken
7,0	 ►	WW Ri. Ersdorf
6,9	 ◀	Burgweg
5,6	 ◀	Ahrweg, Floßstr.
5,3	 ►	WW zum Ahrweg
3,5	 ►	WW Ri. Wormersdorf
3,1	 ◀	WW
2,6	 ►	Stadtpark, WW
2,0	▲  ◀	Ölmühlenweg überqueren
1,4	 ◀	Burgacker
0,7	 ► 1.	Schubertstr.
0,2	 ► 1.	Münstereifeler Str.
	▲ <b>Start</b>	<b>Sportanlage am Freizeitpark</b>
km	Abzw.	Straße, Ort

Zeichenerklärung:

 ► = Abzweig rechts bzw. links

 ► 2. = Kreisverkehr 2. Ausfahrt

▲ = Fahrtrichtung geradeaus

WW = Wirtschaftsweg

Ri. = in Richtung

Anmerkung:

Die km-Angaben entsprechen den beim Erstellen der GPS-

Routing Dateien ermittelten Werten.