





















































**Start der Tour ist am unteren Ende!**

km	Abzw.	Straße, Ort
76,8		<b>Sportanlage am Freizeitpark</b>
76,7	 ► 2.	Münstereifeler Str. Ri. Monte Mare
76,3	 ►	Umgehungsstr. um Rhb. (L493)
71,7	 ►	Monikastr., Schornbusch, Ri. Rheinbach
71,1	 ◀	WW Ri. Monikastr.
70,2	 ► 2.	Taubenstraße ( <b>Vereinig. 2 mit 1&amp;3</b> )
	▲	K51 Ri. Flamersheim
69,6	▲ 	L210 überqueren
67,8	 ►	WW Ri. Flamersheim
67,2	 ► 2.	Wegastr./WW
66,3	 ◀	Hardtstr. in Stotzheim
	▲	Liersmühle/An der Liersmühle in St.
65,4	 ►	Straße Ri. Stotzheim
64,4	 ►	Hubertusstr. in Kreuzweingarten
64,3	 ◀	B51 Ri. Euskirchen
	▲	Antweiler Str. in Kreuzweingarten
61,4	 ◀	WW Ri. Kreuzweingarten
	▲	Stiftsstr./WW Ri. Kreuzweingarten
60,2	 ►	Stiftsstr. in Antweiler ( <b>Verein. Tour 2&amp;3</b> )
59,7	 ◀	Oberburg in Antweiler
58,8	 ►	Petrusstr. in Wachendorf Ri. Antweiler
	▲	Ri. Wachendorf
56,3	3  ► 2	<b>Trennung Tour 2 von 3</b>
56,2	 ◀	Wachendorfer Weg (K45) Ri. Wachend.
55,5	 	<b>2. Kontroll- &amp; Verpflegungsstelle</b>
54,3	 ► 3.	Bendenweg/Peter-Greven-Str. Ri. Iv.
53,7	 ► 2.	Kölner Str. in Bad Münstereifel Ri. EU
53,3	 ►	Kölner Str. in Bad Münstereifel
	▲	Schleidtalstr. in Bad Münstereifel
48,5	 ◀	Ri. Bad Münstereifel (L234)
45,2	 ► 1.	Ri. Bad Münstereifel (L234)
44,8	 ►	Ri. Mahlberg (L113)
44,5	 ◀	Weg Ri. Scheuerhecker Str. in Sch.
44,4	 ►	Heideweg in Scheuerheck
44,2	 ◀	Frauenhofer Weg in Scheuerheck
42,9	 ►	Kempensiefen in Scheuerheck
42,8	 ◀	WW Ri Scheuerheck
42,0	 ◀	WW Ri Scheuerheck
41,8	▲ 	L113 überqueren
	▲	Antoniusstr. in Wald
38,2	 ►	Seeligerweg/WW Ri. Wald
36,1	 ◀	Ri. Kirchsahr/Binzenbach (L497)
35,3	 ◀	Ri. Houverath/Kirchsahr (K52)
34,9	 ◀	Hochtürmer Str. in Lanzerath
33,6	 ►	Hochtürmer Str. Ri. Lanzerath
	▲	Ri. Krälingen (K31)
31,0	 ◀	St. Rochusstr. in Freisheim
	▲	Ri. Freisheim (K31)
	▲	Berg (K31)
28,1	3,2  ► 1	Ri. Berg ( <b>Trennung Tour 2&amp;3 von 1</b> )
27,2	 ◀	WW Ri. Berg
26,3	 	<b>1. Kontroll- &amp; Verpflegungsstelle</b>
26,3	 ►	Ri. Todenfeld (L492)
	▲	Dorfstr. in Hilberath
	▲	Hilberatherstr. Ri Hilberath (L261)
21,3	 ◀	Burgstraße in Altendorf
20,9	 ►	Ri. Altendorf (L471)
20,2	▲ 	A61 überqueren
19,3	 ◀	WW Ri. Altendorf
18,4	 ►	Ri. Meckenheim (L163)
	▲	Ri. Gelsdorf (K36)
	▲	Ackerstr. in Eckendorf
14,2	►	Eifelstr. Ri. Eckendorf (K64/K36)
	▲	Töpferstr. in Adendorf
12,3	►	Giermaarstr. Ri. Adendorf (L123)
11,3	► 2.	Adendorfer-, Carl-Goerdeler Straße
		Obertorkreisel
11,2	►	Klosterstraße
	▲	Drosselweg
11,1	▲	Josef-Kreuser-Str. überqueren
	▲	Drosselweg
9,8	►	WW Ri. Meckenheim
9,7	◀	WW Ri. Meckenheim
8,8	▲	A61 unterqueren
8,2	◀	WW Ri. Meckenheim
	▲	WW Ri. Meckenheim
7,9	▲	L471 überqueren
7,8	◀	An den Birken
7,0	►	WW Ri. Ersdorf
6,9	◀	Burgweg
5,6	◀	Ahrweg, Floßstr.
5,3	►	WW zum Ahrweg
3,5	►	WW Ri. Wormersdorf
3,1	◀	WW
2,6	►	Stadtpark, WW
2,0	▲	Ölmühlenweg überqueren
1,4	◀	Burgacker
0,7	► 1.	Schubertstr.
0,2	► 1.	Münstereifeler Str.
	▲ <b>Start</b>	<b>Sportanlage am Freizeitpark</b>
km	Abzw.	Straße, Ort

**Zeichenerklärung:**

 ►	= z.B. Abzweig nach rechts
 ► 2.	= z.B. Kreisverkehr 2. Ausfahrt
▲	= z.B. Fahrtrichtung geradeaus
WW	= Wirtschaftsweg
Ri.	= in Richtung

**Anmerkung:**

Die km-Angaben entsprechen den beim Erstellen der GPS-Routing Dateien ermittelten Werten.